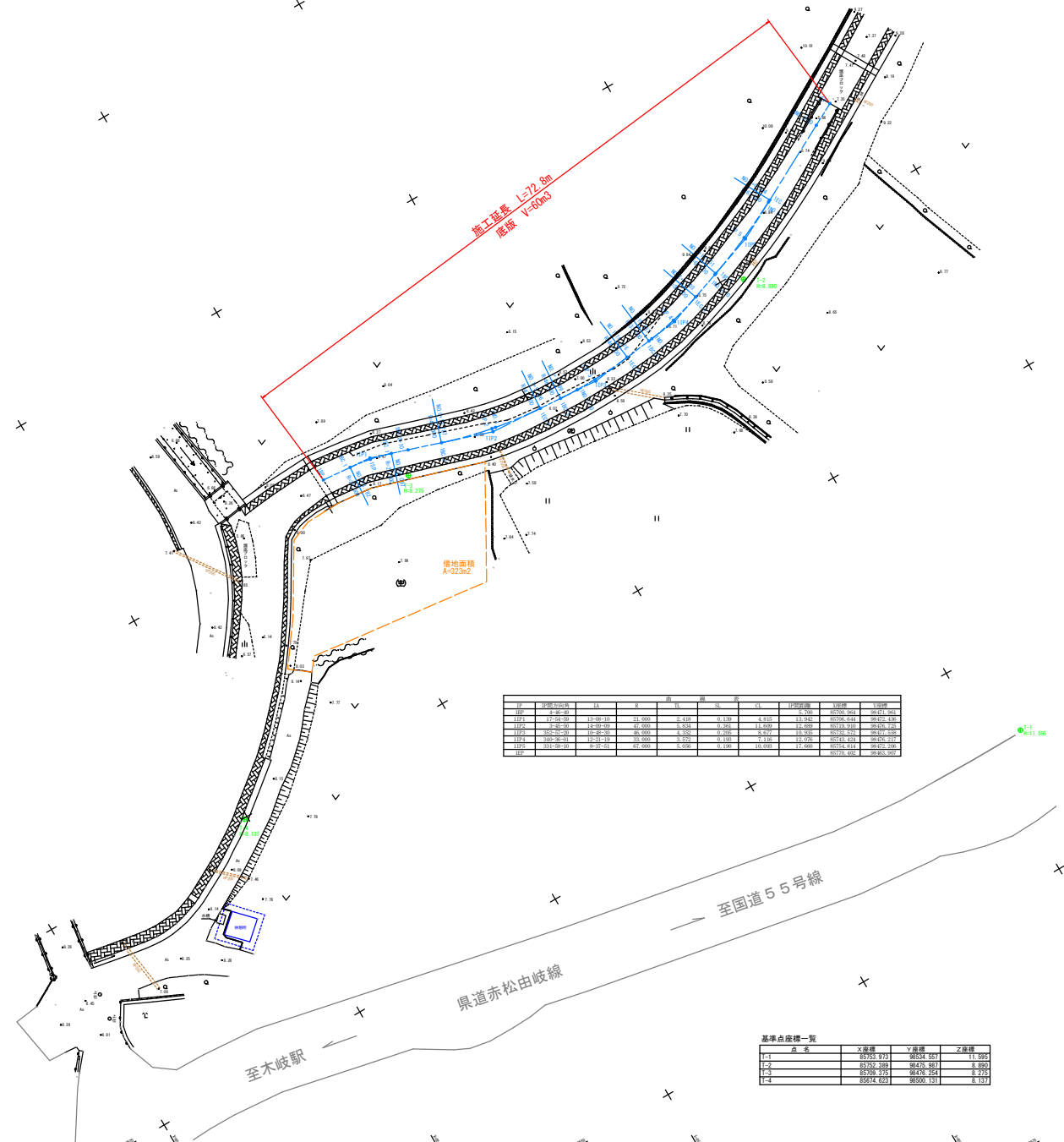


平面図 S=1:250

海部郡美波町木岐



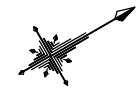
施工延長 L=72.5m
 底版 V=600/3

用地面積
 A=323m²

IP	IP間の距離	LL	LL	LL	LL	LL	LL	LL	LL	LL	LL	LL	LL	LL	LL	LL	LL	LL	LL	LL	
110	4.40-10	13.78-10	21.000	11.410	11.130	11.310	11.340	11.200	11.200	11.200	11.200	11.200	11.200	11.200	11.200	11.200	11.200	11.200	11.200	11.200	11.200
111	17.75-20	17.75-20	21.000	11.410	11.130	11.310	11.340	11.200	11.200	11.200	11.200	11.200	11.200	11.200	11.200	11.200	11.200	11.200	11.200	11.200	11.200
112	25.25-28	25.25-28	21.000	11.410	11.130	11.310	11.340	11.200	11.200	11.200	11.200	11.200	11.200	11.200	11.200	11.200	11.200	11.200	11.200	11.200	11.200
113	32.75-35	32.75-35	21.000	11.410	11.130	11.310	11.340	11.200	11.200	11.200	11.200	11.200	11.200	11.200	11.200	11.200	11.200	11.200	11.200	11.200	11.200
114	40.25-43	40.25-43	21.000	11.410	11.130	11.310	11.340	11.200	11.200	11.200	11.200	11.200	11.200	11.200	11.200	11.200	11.200	11.200	11.200	11.200	11.200
115	47.75-50	47.75-50	21.000	11.410	11.130	11.310	11.340	11.200	11.200	11.200	11.200	11.200	11.200	11.200	11.200	11.200	11.200	11.200	11.200	11.200	11.200
116	55.25-58	55.25-58	21.000	11.410	11.130	11.310	11.340	11.200	11.200	11.200	11.200	11.200	11.200	11.200	11.200	11.200	11.200	11.200	11.200	11.200	11.200
117	62.75-65	62.75-65	21.000	11.410	11.130	11.310	11.340	11.200	11.200	11.200	11.200	11.200	11.200	11.200	11.200	11.200	11.200	11.200	11.200	11.200	11.200
118	70.25-73	70.25-73	21.000	11.410	11.130	11.310	11.340	11.200	11.200	11.200	11.200	11.200	11.200	11.200	11.200	11.200	11.200	11.200	11.200	11.200	11.200
119	77.75-80	77.75-80	21.000	11.410	11.130	11.310	11.340	11.200	11.200	11.200	11.200	11.200	11.200	11.200	11.200	11.200	11.200	11.200	11.200	11.200	11.200
120	85.25-88	85.25-88	21.000	11.410	11.130	11.310	11.340	11.200	11.200	11.200	11.200	11.200	11.200	11.200	11.200	11.200	11.200	11.200	11.200	11.200	11.200

基準点座標一覧

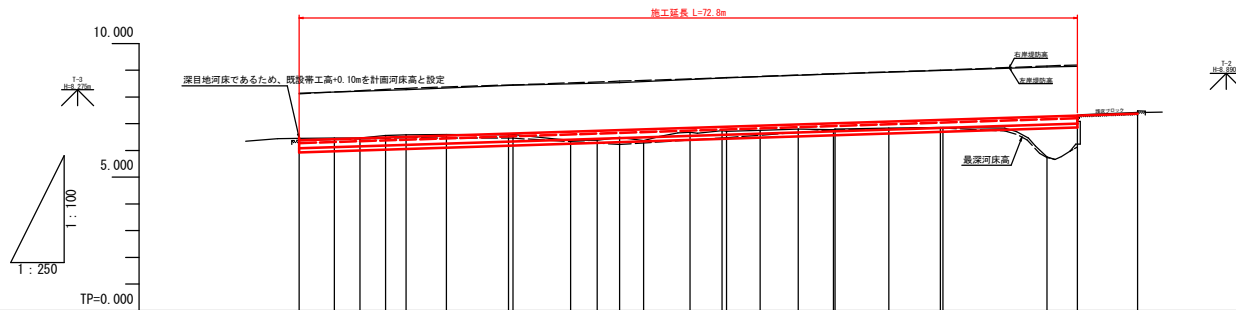
点名	X座標	Y座標	Z座標
1-1	8583.913	8634.561	11.595
1-2	8582.389	8645.867	8.880
1-3	8589.213	8645.254	8.714
1-4	8584.623	8580.131	8.137



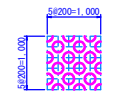
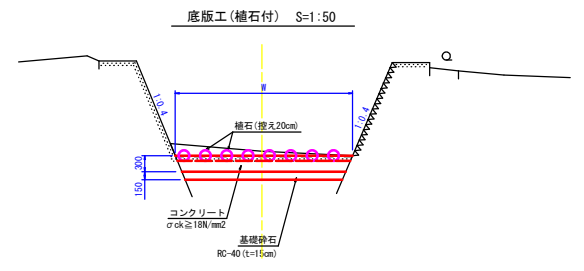
工事名	R2渡土 徳竹川 美波・木岐 河川工事		
路線名等	徳竹川		
工事箇所	海部郡美波町木岐		
図面名	平面図	図面番号	1 / 3
縮尺	S=1:250	図面番号	1 / 3
会社名			
事業者名	徳島県南部総合県民局県土整備部(美波)		

縦断図

V=1:100
H=1:250



計画河床勾配		
計画河床高	6.376	7.379
左岸堤防高	8.146	8.862
左岸地盤高	8.274	8.81
右岸堤防高	8.116	9.16
右岸地盤高	8.02	9.20
最深河床高	6.374	6.844
地盤高	6.451	6.862
追加距離	0.000	70.000
区間距離	0.000	72.844
距離標	HP	HP
曲線		



基礎工(積石付) 1.0m当り

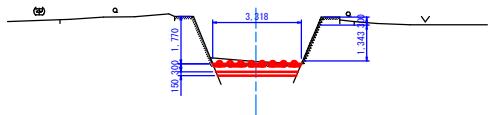
名称	投	掃	単位	数量
積石	投え20cm	m ³	V=0.004x12.5	
コンクリート	φok≥18M/mm2	m ³	(W=0.12)x0.3-V/2	
基礎砕石	RC-40(t=15cm)	m ²	W=0.375x0.4x2	

石材1個当たりの体積: V=πx0.20³/6=0.004 (m³/個)
 1m²当たり石材使用量: N=12.5 (個/m²)
 基礎工投除数量: V=πx0.20³/6/2=0.002 (m³/個)

工事名	R2渡土 徳竹川 美波・木城 河川工事		
路線名等	徳竹川		
工事箇所	海部郡美波町木城		
図面名	縦断図		
縮尺	S=1:250	図面番号	2 / 3
会社名			
事業者名	徳島県南部総合県民局県土整備部(美波)		

1NO. 0

ΦH=6.455
FH=6.376

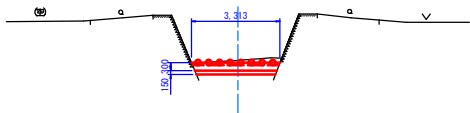


名称	数量
盛土	-
床掘	1.7
基础整正	2.9

DL=2.000

1NO. 0+10

ΦH=6.582
FH=6.504

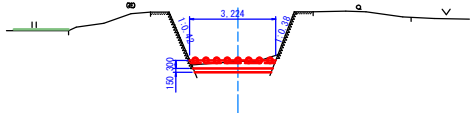


名称	数量
盛土	-
床掘	1.7
基础整正	3.0

DL=2.000

1NO. 1

ΦH=6.595
FH=6.622

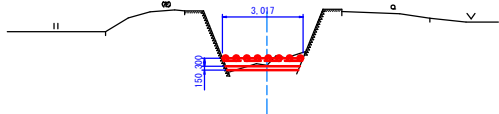


名称	数量
盛土	-
床掘	1.2
基础整正	2.9

DL=2.000

1NO. 1+10

ΦH=6.450
FH=6.759

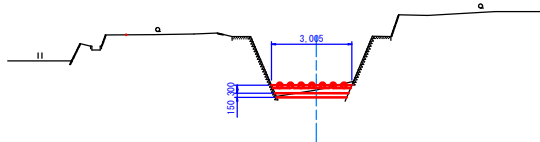


名称	数量
盛土	-
床掘	0.8
基础整正	2.4

DL=2.000

1NO. 2

ΦH=6.711
FH=6.887

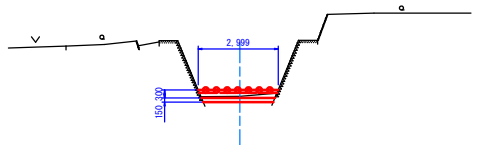


名称	数量
盛土	-
床掘	0.8
基础整正	2.6

DL=2.000

1NO. 2+10

ΦH=6.702
FH=7.015

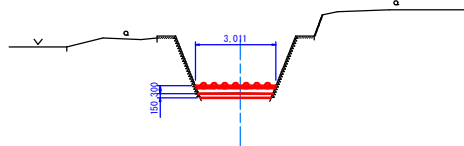


名称	数量
盛土	-
床掘	0.7
基础整正	2.6

DL=2.000

1NO. 3

ΦH=6.803
FH=7.143

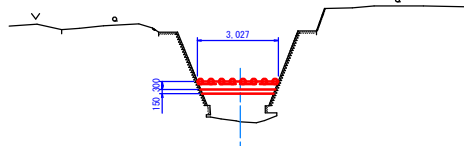


名称	数量
盛土	-
床掘	0.4
基础整正	2.7

DL=2.000

1NO. 3+10

ΦH=6.708
FH=7.271

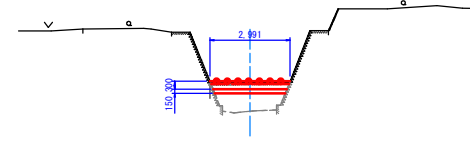


名称	数量
盛土	2.4
床掘	-
基础整正	-

DL=2.000

1EP

ΦH=3.288
FH=3.207



名称	数量
盛土	1.6
床掘	-
基础整正	-

DL=2.000

工事名	R2渡土 徳竹川 美波・木崎 河川工事		
路線名等	徳竹川		
工事箇所	海部郡美波町木崎		
図面名	横断面		
縮尺	S=1:250	図面番号	3 / 3
会社名			
事業者名	徳島県南部総合県民局県土整備部<美波>		